



7º CONGRESO FORESTAL ESPAÑOL

Gestión del monte: servicios ambientales y bioeconomía

26 - 30 junio 2017 | Plasencia
Cáceres, Extremadura

Accesibilidad Universal en los Espacios Naturales Protegidos para Personas con Movilidad Reducida.


Autor. M^a José Aguilar Carrasco

Otros autores. ¹María Vallés Planells, ²Eric Gielen, ¹Francisco Galiana Galán


Universitat Politècnica de València. ¹Departamento de Ingeniería Rural y Agroalimentaria.
²Departamento de Urbanismo. Programa de Doctorado en Infraestructuras de Transporte y Territorio . Escuela Técnica Superior de Ingenieros de Caminos, Canales y Puertos

30 de Junio de 2017, Plasencia

Índice



- 1.- Objeto
- 2.- Introducción
- 3.- Metodología
- 4.- Resultados
- 5.- Conclusiones



Objeto

Inclusión
Diversidad
Funcional

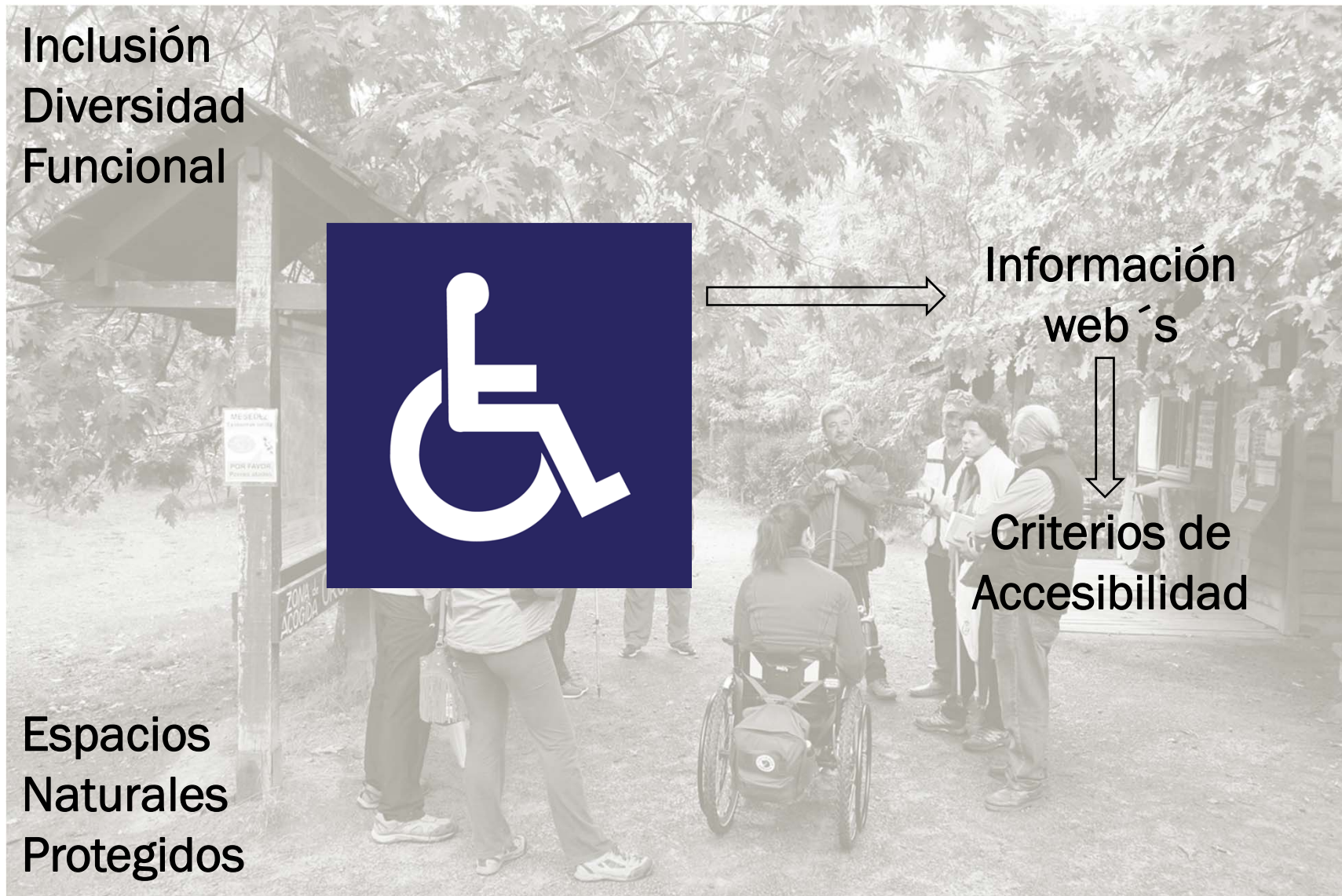
Espacios
Naturales
Protegidos



Información
web's



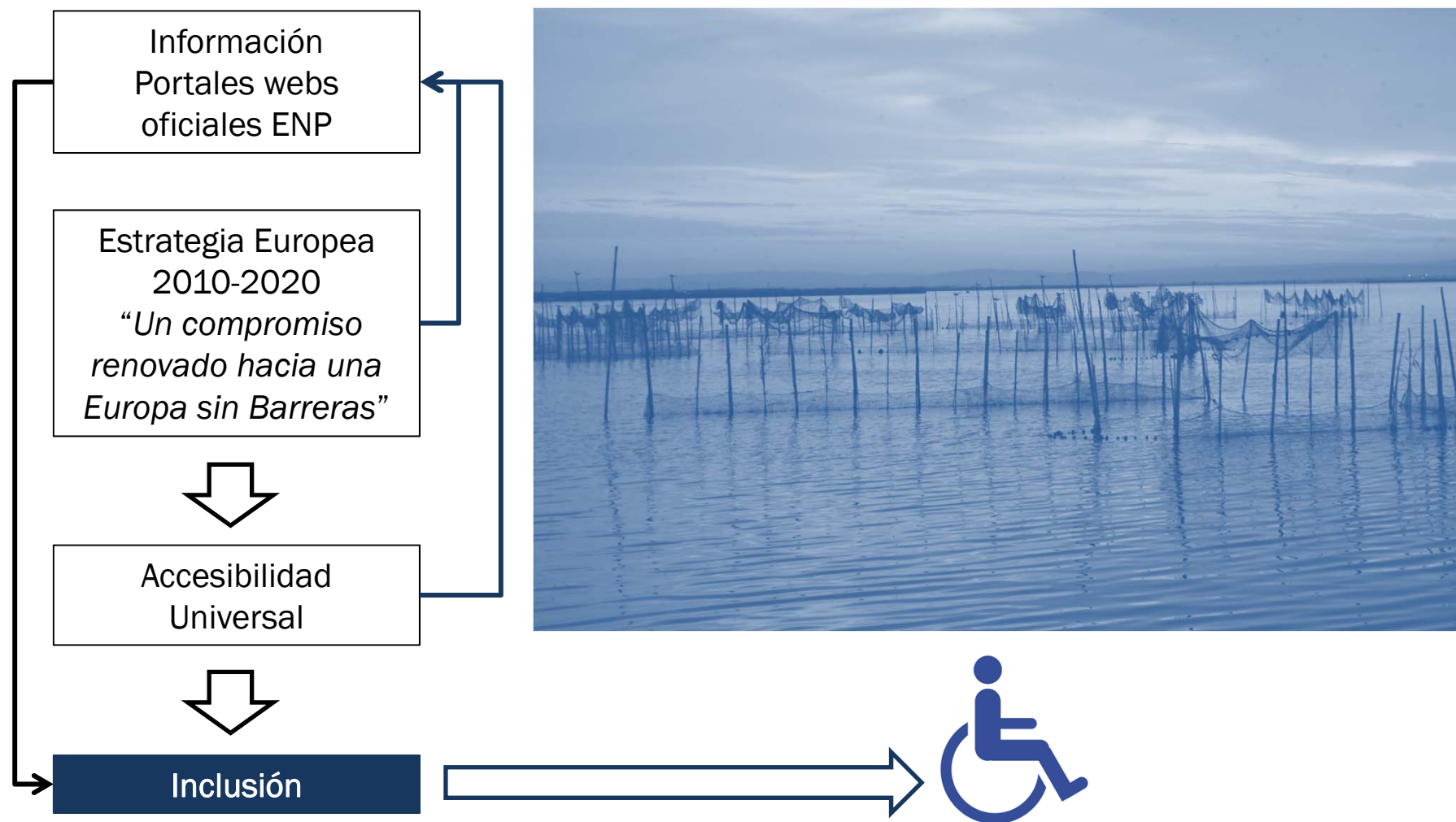
Criterios de
Accesibilidad





Introducción

La naturaleza es beneficiosa y necesaria para todas las personas. España, país de mayor biodiversidad de Europa. 15 Parques Nacionales, 33% de la superficie de Red Natura 2000

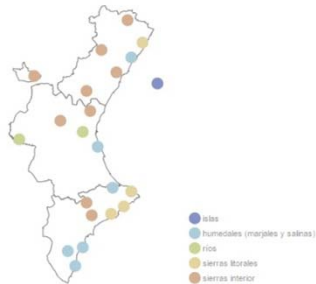


Introducción



Inclusión

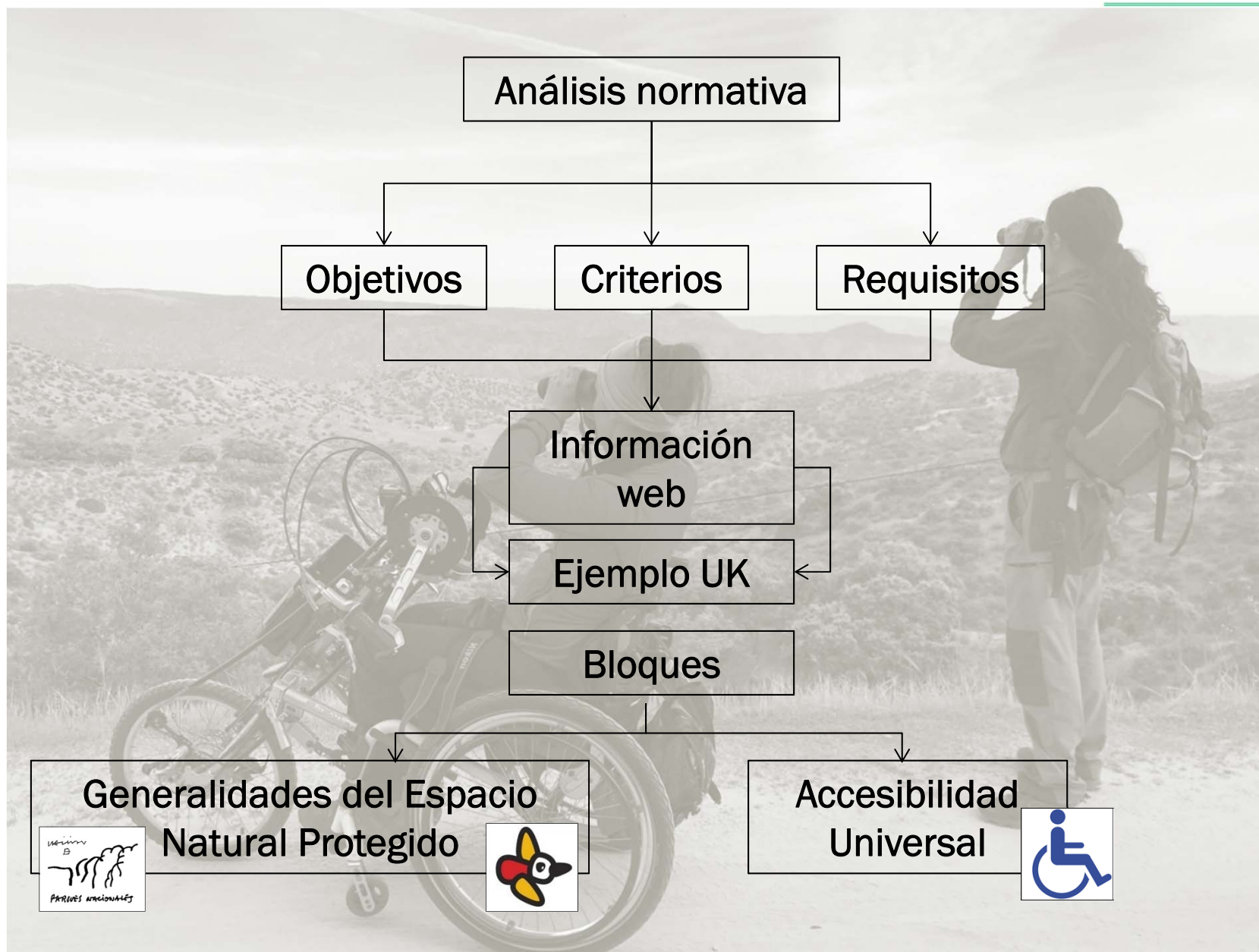
- **Ámbito Internacional:** Parques Nacionales de Reino Unido
- **Ámbito Nacional:** Parques Nacionales de España
- **Ámbito Regional:** Parques Naturales de la Comunidad Valenciana



Metodología



7º CONGRESO FORESTAL ESPAÑOL



Metodología



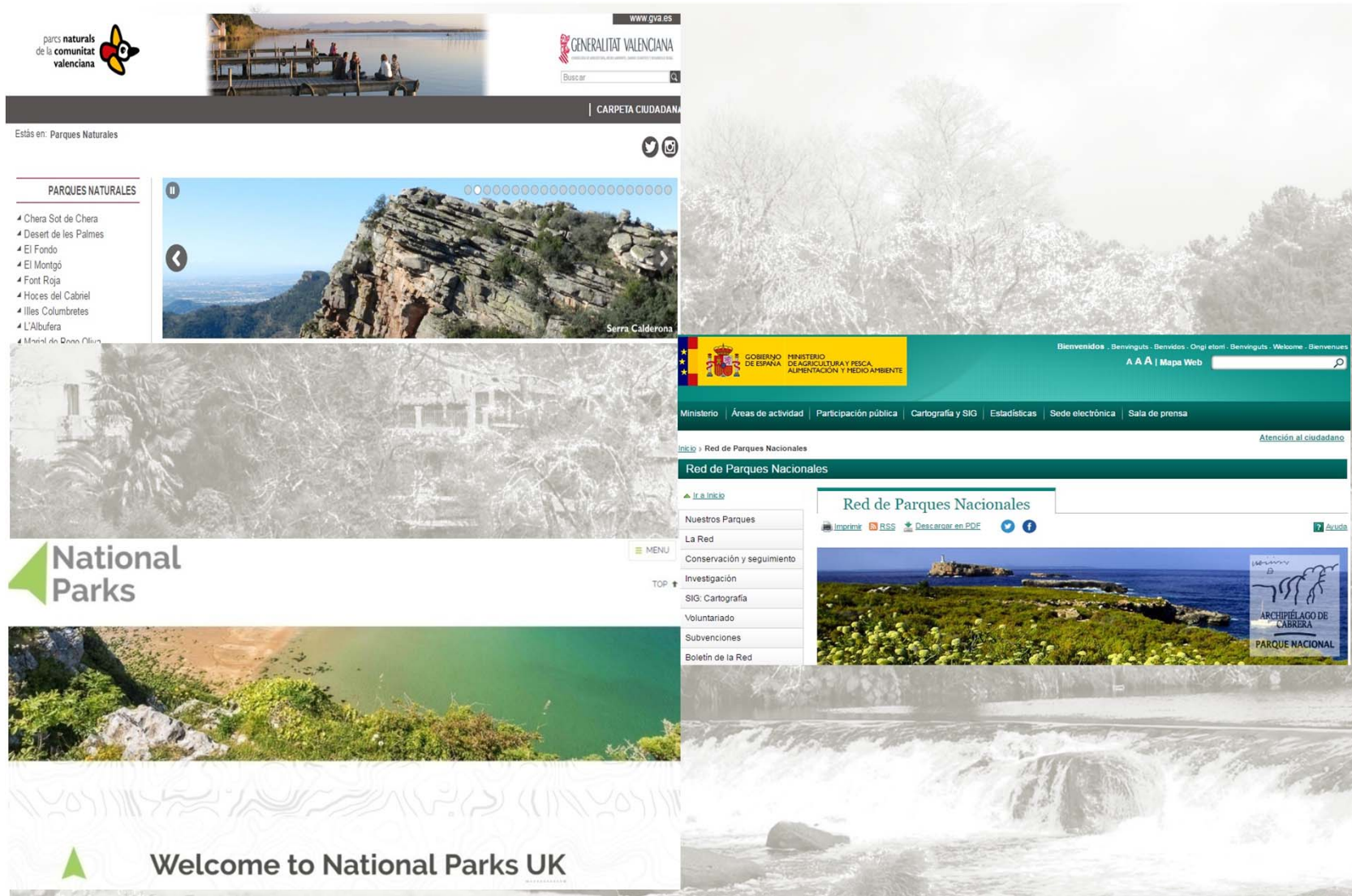
7º CONGRESO FORESTAL ESPAÑOL

Indicadores del Espacio Natural Protegido

GENERALIDADES
Provincia
Municipios
Nombre del Espacio Natural Protegido
Figuras de protección
Legislación
Tipo de Espacio Natural
Clasificación UICN
Superficie total
Portal Web Oficial
Descripción de ecosistemas
Plan de Uso Público
Estudio de Capacidad de Carga o Agogida
Actividades en el Espacio Natural descritas
Servicios
Equipamientos
Número de rutas / itinerarios oficiales
Km totales de recorridos
Ficha técnica de itinerarios
Transporte público, alojamiento, restauración
Observaciones generales

PLAN USO PÚBLICO	CARACTERÍSTICAS DEL VIAL (PATHS)	EQUIPAMIENTOS	SEÑALÉTICA	CENTRO DE INTERPRETACIÓN/ VISITANTES/ ACOGIDA
<p>Estudio de Capacidad de Carga</p> <p>Centro de visitantes</p> <p>Actividades inclusivas PMR</p> <p>Transporte público</p> <p>Alojamiento y Restauración</p>	<p>Nº rutas accesibles y longitud total de recorrido</p> <p>Ficha técnica</p> <p>Pavimento</p> <p>Ancho</p> <p>Pendiente longitudinal</p> <p>Pendiente transversal</p> <p>Perfil de desnivel</p> <p>Escala dificultad</p> <p>Tiempo estimado ruta</p>	<p>Baños</p> <p>Puntos carga de batería</p> <p>Zona descanso</p> <p>Parquin</p> <p>Merenderos</p>	<p>Inclusiva</p> <p>Altura</p> <p>Ubicación</p> <p>Comprensibilidad</p> <p>Orientación</p>	<p>Cualificación personal</p> <p>Atención médica</p> <p>Accesos, Información y mostradores,</p> <p>Baños</p> <p>Punto recarga batería</p> <p>Parking PMR</p> <p>Alquiler ortopedia</p> <p>Servicio de taller</p>

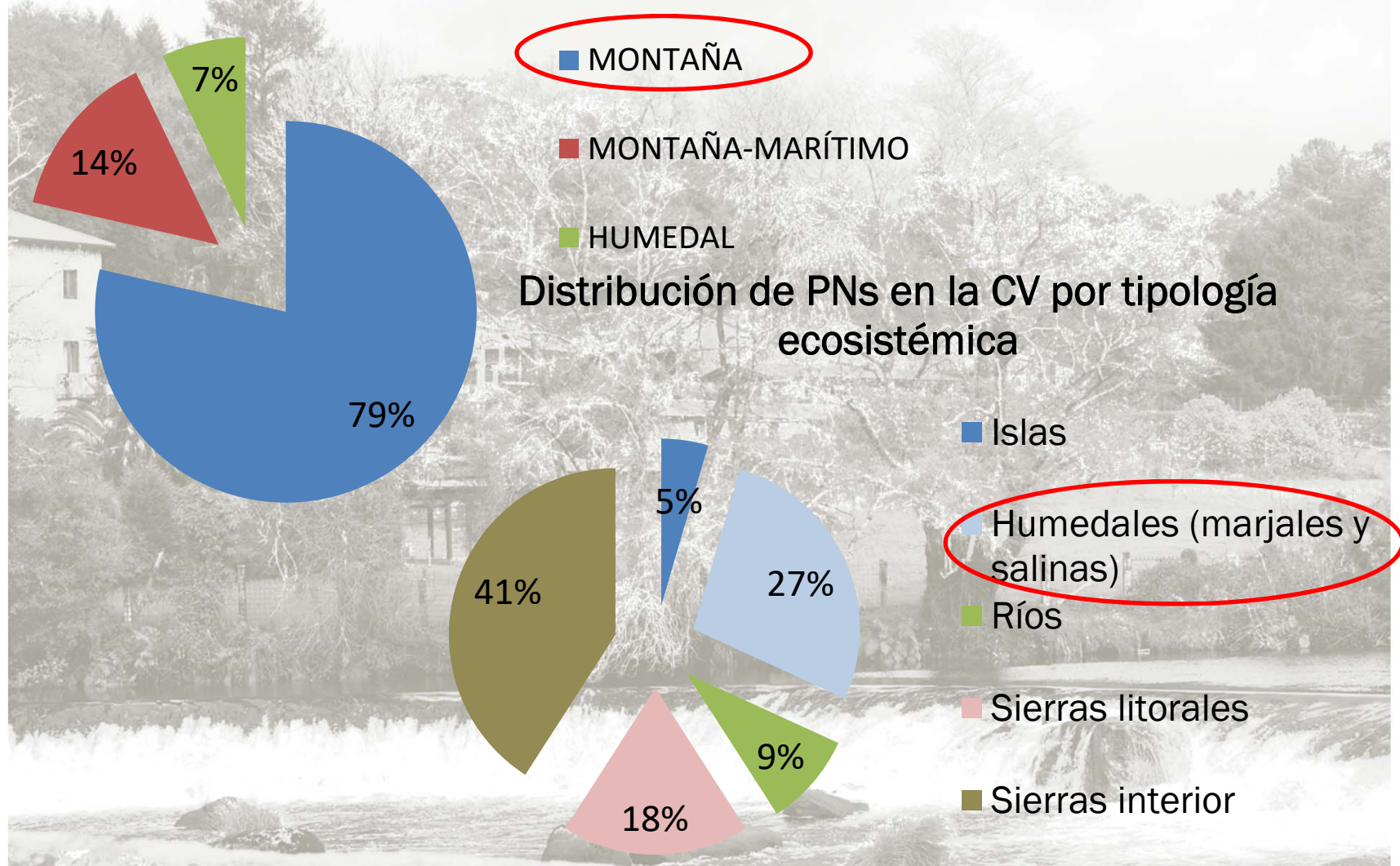
Resultados



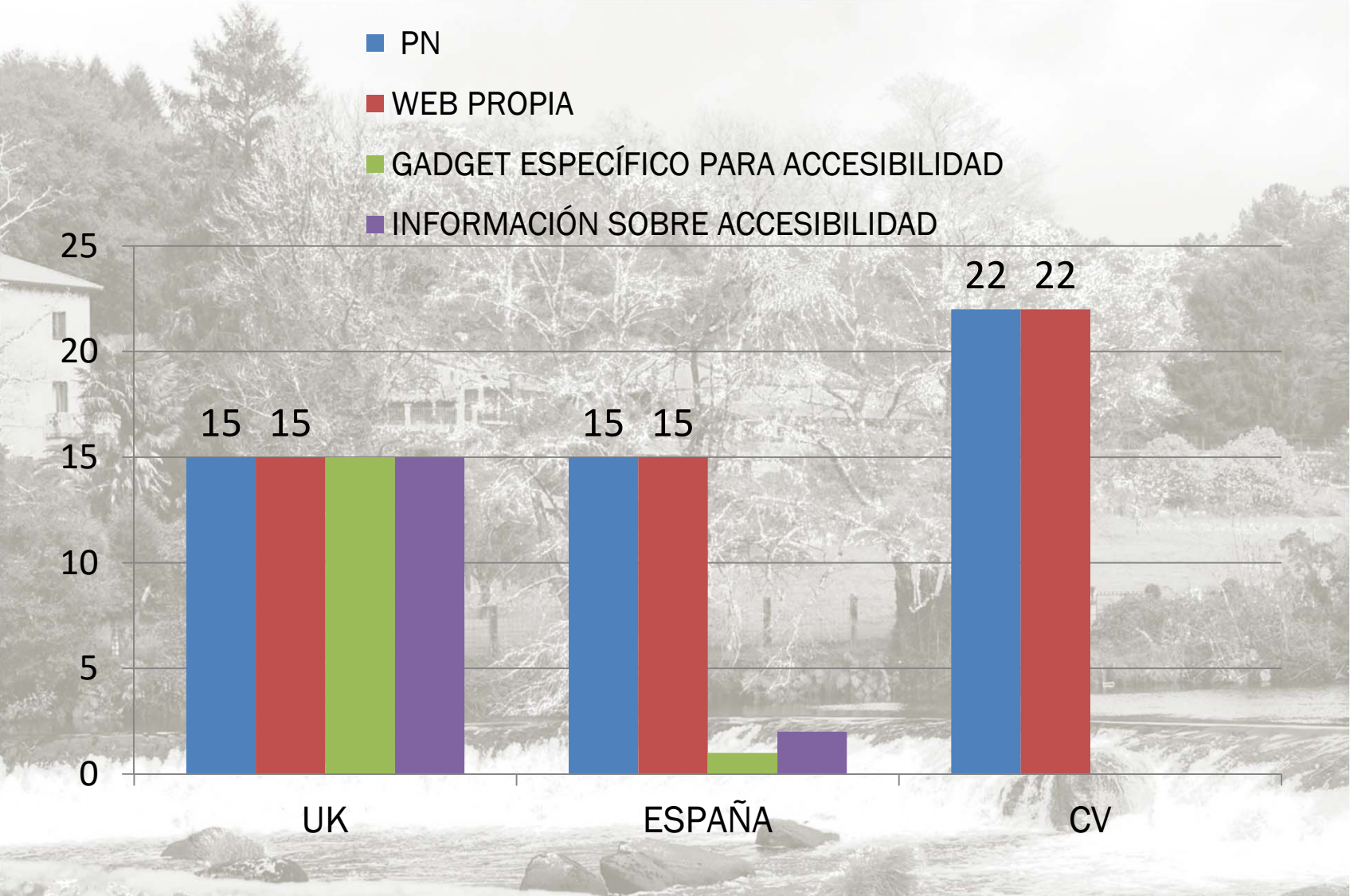
The image shows a screenshot of the National Parks website. At the top left, there is a logo for 'parcs naturals de la comunitat valenciana' and a search bar for 'GENERALITAT VALENCIANA'. Below this, a navigation bar indicates 'Estás en: Parques Naturales' and 'CARPETA CIUDADANA'. The main content area features a list of 'PARQUES NATURALES' including Chera Sot de Chera, Desert de les Palmes, El Fondo, El Montgó, Font Roja, Hoces del Cabriel, Illes Columbretes, L'Albufera, and Mont de Sant Olli. A large image of 'Serra Calderona' is displayed. The website header includes the Spanish Government logo and the Ministry of Agriculture, Fisheries, and Environment. The main navigation menu lists 'Ministerio', 'Áreas de actividad', 'Participación pública', 'Cartografía y SIG', 'Estadísticas', 'Sede electrónica', and 'Sala de prensa'. The 'Red de Parques Nacionales' section is highlighted, with a sub-menu containing 'Nuestros Parques', 'La Red', 'Conservación y seguimiento', 'Investigación', 'SIG: Cartografía', 'Voluntariado', 'Subvenciones', and 'Boletín de la Red'. A banner for 'Red de Parques Nacionales' features a landscape image and a 'Descargar en PDF' button. At the bottom, there is a 'National Parks' logo and a 'Welcome to National Parks UK' message.

Resultados

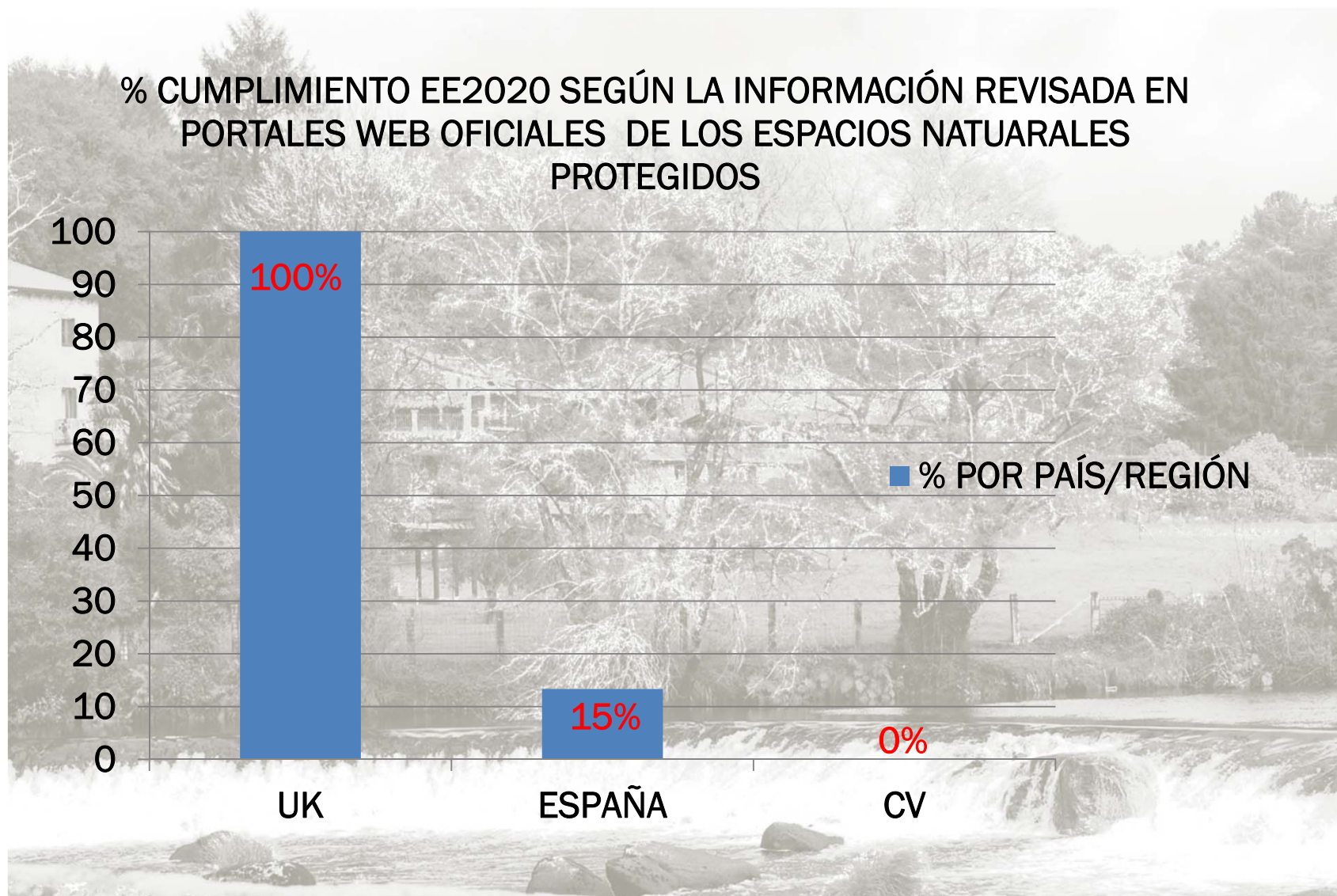
Distribución de PN por tipología ecosistémica




Resultados



Resultados



Conclusiones



1.- La inclusión social se inicia en la información ofrecida a nivel público, si es inclusiva indica que se ha pensado en todo tipo de usuario independientemente de edad o estado físico, psíquico o sensorial.

2.- Según criterios de la Estrategia Europea 2010-2020 (EE2020) “Hacia una Europa sin Barreras” los resultados del análisis de los espacios webs oficiales, nos han indicado que a nivel estatal y regional queda mucho trabajo por hacer para alcanzar los estándares establecidos por Europa

Conclusiones



3.- La rigurosidad en el contenido, debe ser una fortaleza y no una debilidad y ello supone que los estudios realizados para futuras actuaciones en el medio natural se planteen desde la óptica de la diversidad de la sociedad, apostando por el diseño universal.

4.- Siempre se debe informar sobre accesibilidad, aunque ello suponga tener que afirmar que no es accesible, es preferente el dato fiable a general falsas expectativas o situaciones de riesgo.

Conclusiones



6.- Para establecer un sistema óptimo de conservación e inclusión se ha evidenciado la importancia de los estudios de capacidad de acogida de los planes de uso público, que deben ser planteados desde la óptica de la diversidad de la población.

Conclusiones



7º CONGRESO FORESTAL ESPAÑOL



7.- Con esta comunicación se aporta una primera aproximación al estado de inclusividad en los portales webs oficiales de espacios naturales protegidos de España, comparados con Reino Unido y tras evaluar los resultados obtenidos, estos alientan a seguir trabajando más en esta línea de investigación para proponer soluciones útiles, que terminen con la lacra discriminatoria que sufren las personas con diversidad funcional en España.

AGRADECIMIENTOS

Consellería de Agricultura, Medio Ambiente, Cambio Climático y Desarrollo Rural de la Generalitat Valenciana y al Ayuntamiento de Valencia.

Contacto

M^a José Aguilar Carrasco

www.naturalmenterodando.com

naturalmenterodando@gmail.com

Tf/ 0034 636 351 578



7º CONGRESO FORESTAL ESPAÑOL

Gestión del monte: servicios ambientales y bioeconomía



26 - 30 junio 2017 | Plasencia
Cáceres, Extremadura



www.congresoforestal.es